



Socovos

Socovos	
Escudo	

 <p>Socovos</p> <p>Ubicación de Socovos en España.</p>	
 <p>Socovos</p> <p>Ubicación de Socovos en la provincia de Albacete.</p>	
País	 España
• Com. autónoma	 Castilla-La Mancha
• Provincia	 Albacete
• Partido judicial	Hellín
• Mancomunidad	Sierra del Segura
Ubicación	[38° 19' 59"] [-1° 59' 0"]
• Altitud	750 msnm
• Distancias	109 km a Albacete 104 km a Murcia
Superficie	138.61 km ²
Núcleos de población	Socovos, Tazona, Los Olmos, Cañada Buendía y Cañar
Población	1983 hab. (2011)
• Densidad	14.31 hab./km ²
Gentilicio	socoveño,-a
Código postal	02435
Pref. telefónico	967
Alcalde	Antonio Rubio Navarro (PSOE)
Sitio web	Blog Ayuntamiento de Socovos ^[1]

Socovos es un municipio de la provincia de Albacete. Esta provincia pertenece a la Comunidad Autónoma de Castilla-La Mancha (España). Por el sur limita con la Región de Murcia (municipio de Moratalla), por el norte con el municipio de Férez. Al oeste limita con el municipio de Letur, y por el noreste con el término municipal de Hellín.

En 2010 cuenta con 2.001 habitantes según los datos oficiales del INE, distribuidos entre el pueblo y las pedanías de Tazona y sus núcleos de población Los Olmos y La Cañada Buendía, y El Cañar.

Patrimonio histórico y natural

Solana del Molinico, Patrimonio de la Humanidad

Una magnífica muestra de la presencia humana en este municipio durante la Prehistoria lo constituyen las pinturas rupestres de **Solana del Molinico**, también conocida como Loma del *Conjuraor*. Fueron descubiertas por Casimiro Fernández Baudín, en 1935, y publicadas inicialmente por Joaquín Sánchez Jiménez, en 1962. Pertenecientes al llamado **Arte esquemático** (6.500-3.200 años antes del presente), un estilo que fundamenta su iconografía en la abstracción (puntos, barras, máculas...), son los testimonios creenciales de los grupos neolíticos, semejantes a los que se encuentran en Alpera, Letur o Nerpio, por citar los núcleos más conocidos y puede calificarse este santuario como el más importante del área meridional de Albacete.

Del valor universal de este santuario da fe el que haya sido declarado desde 1998 Patrimonio de la Humanidad por la Unesco bajo el nombre administrativo convencional de Arte Rupestre del Arco Mediterráneo de la Península Ibérica; sin embargo, no parece que tal nombramiento haya revertido en modo alguno pues sigue siendo un gran desconocido y carece de algún tipo de protección, lo que lo sitúa en un permanente peligro. (Fuente: Associació Catalana d'Art Prehistòric ACAP).

Bibliografía

- Joaquín SÁNCHEZ JIMÉNEZ (1962): "Pinturas rupestres de Socovos (Albacete)", *Homenaje a Cayetano de Mergelina*, Murcia, pp. 781-792.
- José Luis SÁNCHEZ GÓMEZ (1984): "Panorama arqueológico de Socovos", *I Congreso de Historia de Albacete*, Instituto de Estudios Albacetenses, vol I, pp. 341-375.
- Anna ALONSO y Alexandre GRIMAL (2002): "Contribución al conocimiento del Arte esquemático en Albacete", *II Congreso de Historia de Albacete*, Instituto de Estudios Albacetenses, t. I (ISBN 84-95394-40-5) pp. 63-73
- Alexandre GRIMAL NAVARRO y Anna ALONSO TEJADA (2010): "La Cueva de la Vieja. 100 Años de Arte Prehistórico en Albacete", *Commemoración del I Centenario del descubrimiento de la "Cueva de la Vieja"*, Ayuntamiento de Alpera, 182 pp. 328 fotos color. ISBN 978-84-693-9862-3

Castillo de La Encomienda

Al parecer, la construcción del castillo se remonta al siglo XII. Fue reformado en tiempos de Felipe II, pero, tras el fin de la Reconquista, la fortaleza perdió relevancia. En 2006 fue adquirido por la corporación municipal y en noviembre de 2007 se han iniciado obras de restauración.

- Jorge A. Eiroa, *Arqueología e historia de la fortaleza medieval de Socovos*, Albacete, 2004. ISBN 84-95394-65-0.
- *La Verdad de Albacete*, "SOCOVOS / Comienza la restauración del castillo", sábado 3 de noviembre de 2007.



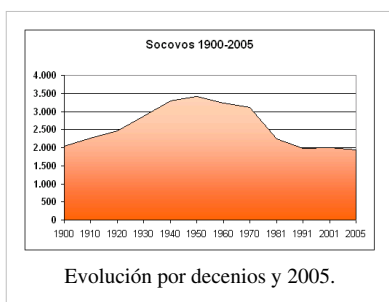
Castillo

Noguera del Arco

La Noguera del Arco es un nogal de una edad estimada de ochocientos años, declarado "árbol singular" en 2003. Algunos especialistas aseguran que se remonta a la época musulmana y que está entre los nogales más añosos de Europa, si no es el más antiguo. Es el único árbol singular de la provincia, aparte del Plantón del Covacho, otra noguera, en este caso del municipio de Nerpio.

- Fuentes: Diario oficial de Castilla-La Mancha, 2 de abril de 2003. *La Cerca*, 17 de abril de 2003. *La Verdad de Albacete*, 4 de octubre de 2005.

Demografía



La evolución demográfica de Socovos responde al modelo menos extremo de los pueblos de la Sierra del Segura. En el caso concreto de Socovos destaca la relativa estabilidad numérica de años habitualmente duros como los cincuenta y los sesenta, marcándose el declive principal en la década siguiente, de modo extremo (-28% en sólo diez años). Desde 1991 se observa una clara estabilización, aunque el repunte de 1996 se ha perdido; en los últimos quince años, esa estabilización ha sido similar a la de pueblos cercanos como Elche de la Sierra o Férez, y mejor que la media de la comarca.

Evolución demográfica

1900	1910	1920	1930	1940	1950	1960	1970	1981	1991	1996	2001	2010
2.039	2.260	2.471	2.861	3.290	3.424	3.242	3.115	2.241	1.983	2.106	2.003	2.001

Fiestas y actividades culturales

Las fiestas patronales de Tazona-Los Olmos-Cañada Buendía, en honor a Nuestra Señora de los Dolores, del 20 al 27 de agosto. Destacan también la Semana Cultural, el Carnaval, la romería del 1 de mayo, las fiestas patronales (5 al 11 de agosto) y las Lumbrinarias (en diciembre).

Enlaces externos

- Web oficial municipal del Ayuntamiento de Socovos (provisional) ^[2]
- Espacio de Socovos en la web de Diputación ^[3]
- Web no oficial sobre Socovos y pedanías ^[4]
- Página privada con información de la Sierra del Segura ^[5]

Coordenadas: 38°20'N 1°58'O

Referencias

- [1] <http://www.socovos.es>
[2] <http://www.socovos.es/>
[3] <http://www.dipualba.es/municipios/Socovos>
[4] <http://www.Socovos.com>
[5] <http://www.elportalico.com/>
-

Fuentes y contribuyentes del artículo

Socovos *Fuente:* <http://es.wikipedia.org/w/index.php?oldid=53913449> *Contribuyentes:* -jem-, Alex15090, Alonso de Mendoza, Alvarotzn, Chamberi21, Charlitos, CommonsDelinker, Darabuc, El Portalico, Gafotas, Jantonio2515, JorgeLC, Jose Garzón, Lionni, Martingala, Sagonmar, SanchoPanzaXXI, Spangineer, Super braulio, Valdavia, 47 ediciones anónimas

Fuentes de imagen, Licencias y contribuyentes

Archivo:EspañaLoc.svg *Fuente:* <http://es.wikipedia.org/w/index.php?title=Archivo:EspañaLoc.svg> *Licencia:* Public Domain *Contribuyentes:* HansenBCN

File:Map pointer.svg *Fuente:* http://es.wikipedia.org/w/index.php?title=Archivo:Map_pointer.svg *Licencia:* Public Domain *Contribuyentes:* Petr Dlouhý

Archivo:Albacete-loc.svg *Fuente:* <http://es.wikipedia.org/w/index.php?title=Archivo:Albacete-loc.svg> *Licencia:* Creative Commons Attribution-Sharealike 3.0 *Contribuyentes:* Miguillen

Archivo:Flag of Spain.svg *Fuente:* http://es.wikipedia.org/w/index.php?title=Archivo:Flag_of_Spain.svg *Licencia:* Public Domain *Contribuyentes:* Pedro A. Gracia Fajardo, escudo de Manual de Imagen Institucional de la Administración General del Estado

Archivo:Bandera usual de Castilla-La Mancha.svg *Fuente:* http://es.wikipedia.org/w/index.php?title=Archivo:Bandera_usual_de_Castilla-La_Mancha.svg *Licencia:* Public Domain *Contribuyentes:* Xinese-v

Archivo:Bandera provincia Albacete.svg *Fuente:* http://es.wikipedia.org/w/index.php?title=Archivo:Bandera_provincia_Albacete.svg *Licencia:* GNU Free Documentation License *Contribuyentes:* Spanish AIB; SanchoPanzaXXI; HansenBCN

Image:Socovos-Albacete-Spain-castle-2.jpg *Fuente:* <http://es.wikipedia.org/w/index.php?title=Archivo:Socovos-Albacete-Spain-castle-2.jpg> *Licencia:* Public Domain *Contribuyentes:* Balbo, Fran González, Lionni, Sir Gawain, Valdavia

Archivo:Poblacion-Socovos-1900-2005.png *Fuente:* <http://es.wikipedia.org/w/index.php?title=Archivo:Poblacion-Socovos-1900-2005.png> *Licencia:* Public Domain *Contribuyentes:* Darabuc, Denniss, Fran González

Licencia

Creative Commons Attribution-Share Alike 3.0 Unported
[//creativecommons.org/licenses/by-sa/3.0/](http://creativecommons.org/licenses/by-sa/3.0/)